
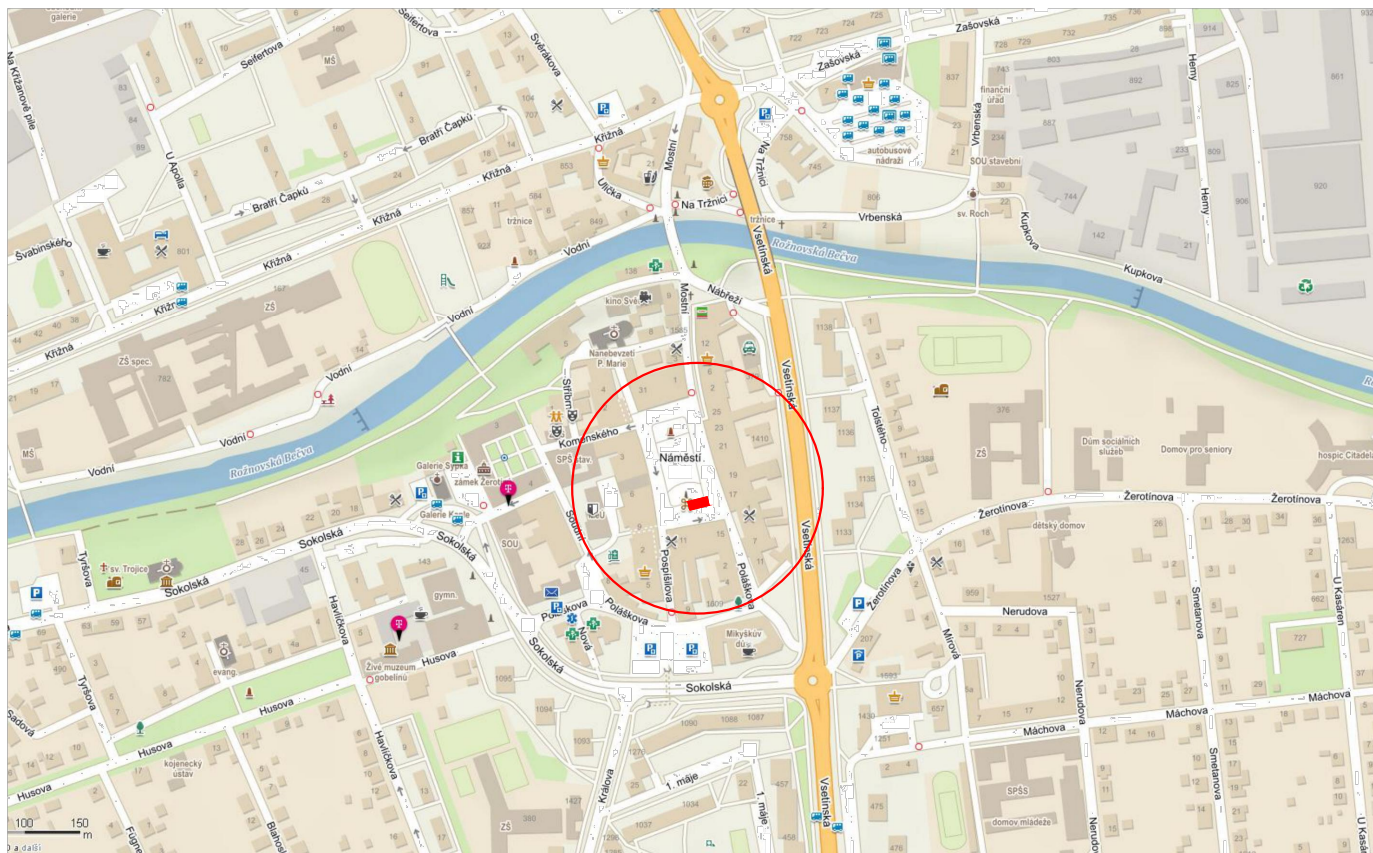
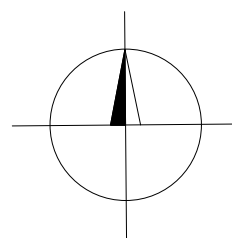


MĚSTO VALAŠSKÉ MEZIŘÍČÍ



PODZEMNÍ KONTEJNEROVÉ STANOVIŠTĚ NA NÁMĚSTÍ



ZÁJMOVÉ ÚZEMÍ PRO REALIZACI PODZEMNÍHO KONTEJNEROVÉHO STANOVIŠTĚ NA NÁMĚSTÍ



POLOHOVIS A VÝŠKOPIS ZAKRESLENÝCH SÍTÍ JE POUZE INFORMATIVNÍ. PŘED ZAHÁJENÍM STAVEBNÍCH PRACÍ NUTNO NECHAT SÍŤ VYTÝČIT ODBORNĚ ZPŮSOBILOU OSOBOU. INFORMACE NA TOMTO VÝKRESE JSOU CHRÁNĚNY AUTORSKÝM ZÁKONEM A JEJICH DALŠÍ POUŽITÍ, ZMĚNY ČI ÚPRAVY JSOU BEZ PŘEDCHOZÍHO VYROVNÁNÍ AUTORSKÝCH PRÁV TRESTNÉ.

Vypracoval Ivan TOMEK	Akce PODZEMNÍ KONTEJNEROVÉ STANOVIŠTĚ NA KOMUNÁLNÍ A SEPAROVANÝ ODPAD NA NÁMĚSTÍ	Investor Město Valašské Meziříčí Náměstí 7, 757 01 Valašské Meziříčí 	
Přezkoumal Ing.arch. Martina KOSÍKOVÁ		Status dokumentace DPS	
Schválil Ing. Hana TOMKOVÁ	Druh dokumentace B. SOUHRNNÁ TECHNICKÁ ZPRÁVA - ZOV	Číslo zakázky 0820	Číslo dokumentace
 360 DEGREES CONSTRUCT Hemy 914 757 01 Valašské Meziříčí IČO:64088545 360dc@360dc.cz, www.360dc.cz	Název dokumentu PŘEHLEDNÁ SITUACE Měřítko 1:10000	Kód dokumentace 2020-0820	
		Index -	Datum vydání 12/2020
		Číslo výkresu B.8.2a	